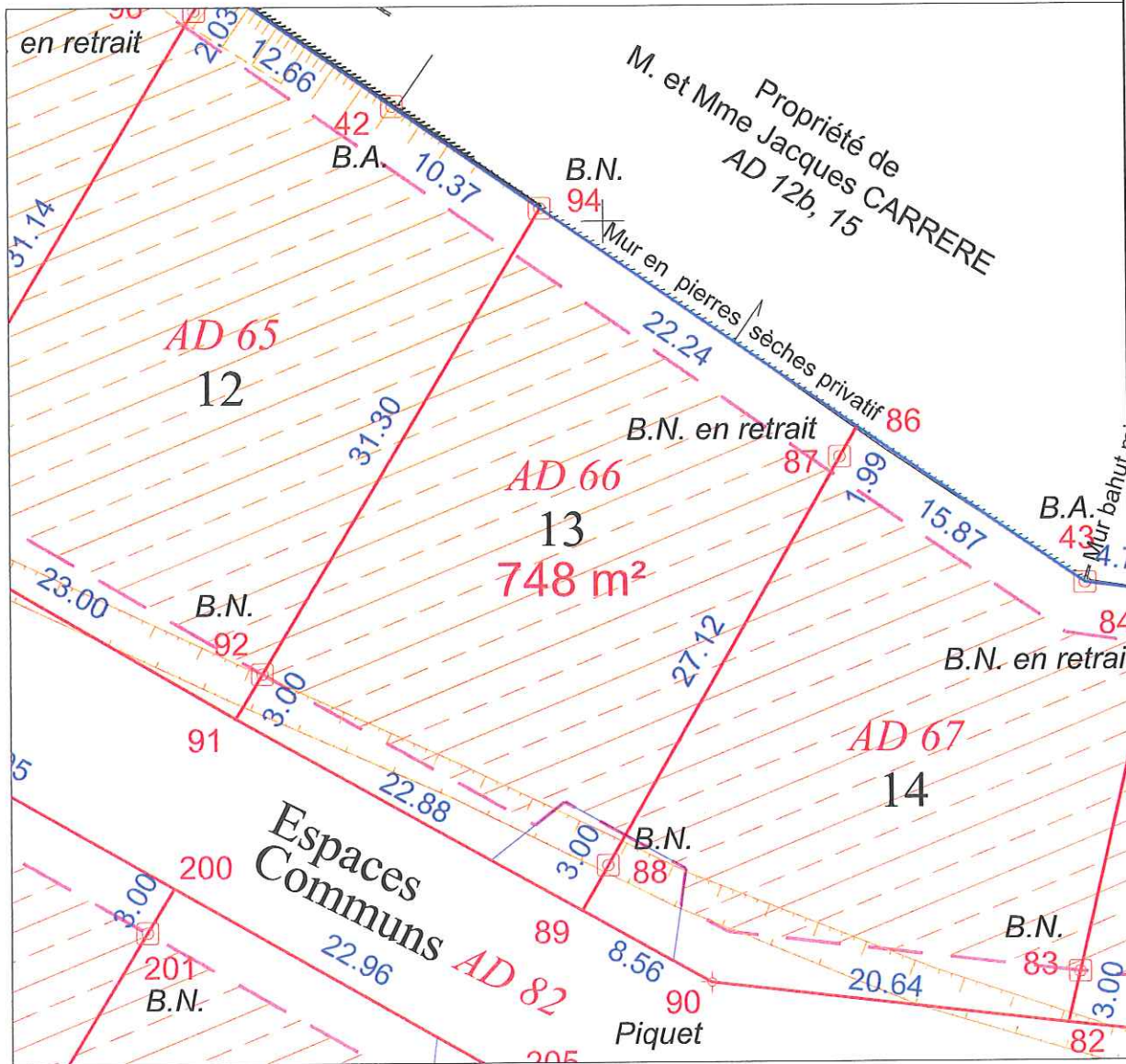
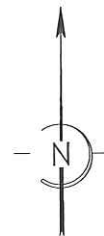


Département du GERS  
Commune de MAUVEZIN

Section AD

Lotissement "Le Cap Soleil", tranches 1 et 2  
PLAN DE VENTE DU LOT N°13



Légende	
14 B.N.	Repère avec désignation et numéro
	Limite nouvelle
	Limite ancienne
	Cotation
	Parcellaire Cadastral figuratif mentionné à titre indicatif.
	Servitude de passage de réseau souterrain
	Entrées non closes, Accès au lot imposé
	Zone de constructibilité

Coordonnées des sommets.

MATRICULE	X	Y	Nature
86	482514.57	159338.09	non matérialisé
87	482513.58	159336.37	borne
88	482500.05	159312.86	borne
89	482498.55	159310.26	non matérialisé
91	482478.57	159321.41	non matérialisé
92	482480.13	159323.98	borne
94	482496.32	159350.76	borne


Tous les points sont rattachés au système Lambert III

**XMGE - SARL de Géomètres-Experts Associés**  
**Marc GIRARDIN - Géomètre-Expert Foncier ESGT**  
 Bureau Principal : 51 rue Montablon - 32500 FLEURANCE.  
 Tél : 05.62.06.22.31 - Fax: 05.62.06.27.06.  
 E-Mail: m.girardin@xmge.com  
 Bureau Secondaire : 28 rue Raspail - 32000 AUCH.  
 Bureau Secondaire : 8, avenue des Acan et Toe - 32100 CONDOM.  
 Bureau Secondaire : 33 av Edmond Berges - 32190 VIC-FEZENSAC  
 Permanence : 1 av Jean Philippe - 32120 MAUVEZIN

Réalisé le 31/05/2011

Echelle : 1/400

Dossier : F04110\_2011-05-30\_DIV\_TR1-2\_NUM-VENTE.DWG



ORDRE DES  
GÉOMETRES-EXPERTS