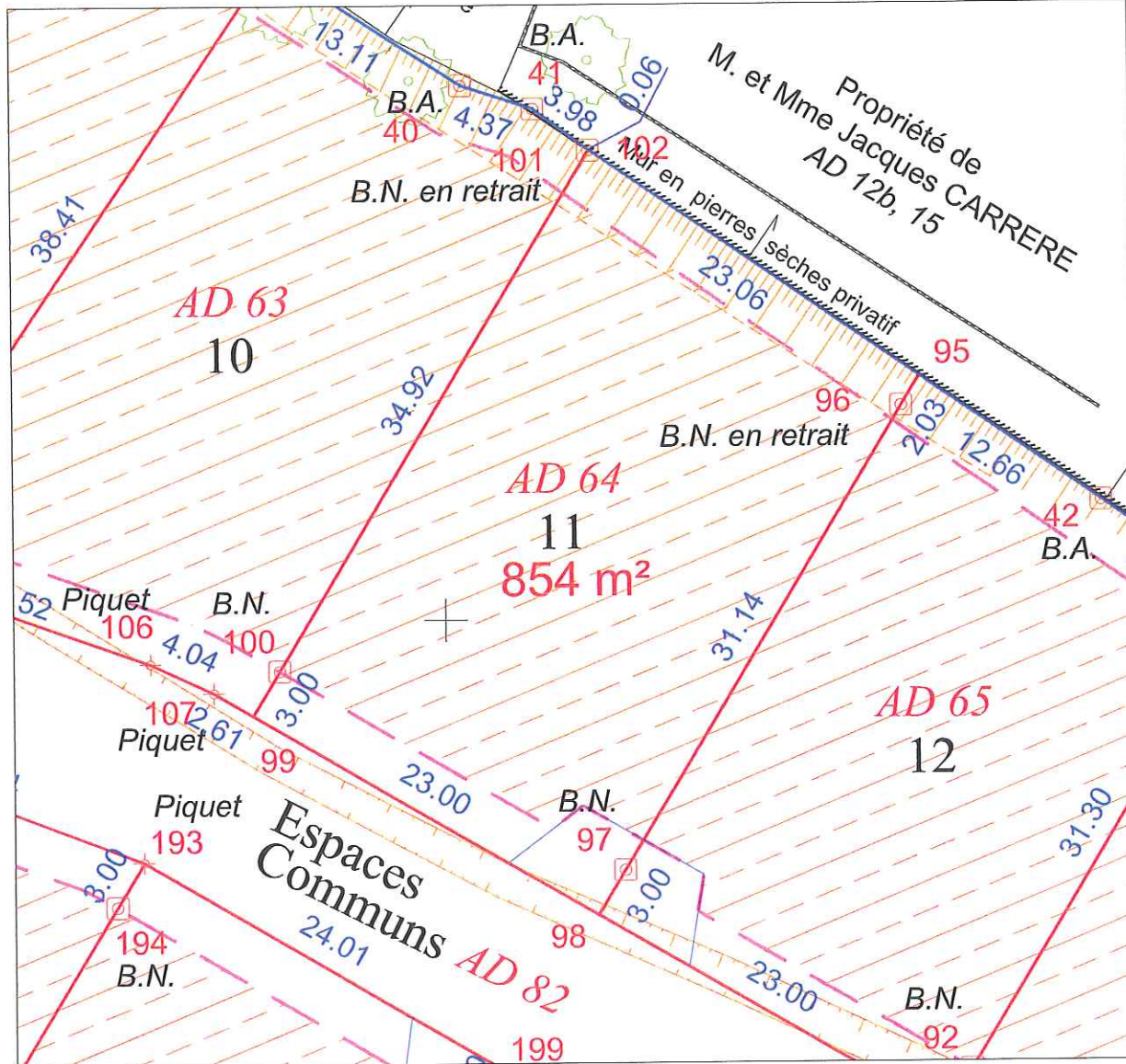
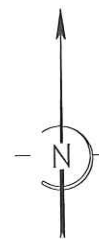


Département du GERS  
Commune de MAUVEZIN

Section AD

Lotissement "Le Cap Soleil", tranches 1 et 2  
PLAN DE VENTE DU LOT N°11



**Légende**

14 B.N.	Repère avec désignation et numéro		Servitude de passage de réseau souterrain
	Limite nouvelle		Entrées non closes, Accès au lot imposé
	Limite ancienne		Zone de constructibilité mentionné à titre indicatif.
	Cotation		
	Parcellaire Cadastral figuratif		

Coordonnées des sommets.

MATRICULE	X	Y	Nature
95	482477.42	159363.92	non matérialisé
96	482476.39	159362.21	borne
97	482460.24	159335.54	borne
98	482458.69	159332.98	non matérialisé
99	482438.80	159344.53	non matérialisé
100	482440.35	159347.09	borne
101	482458.42	159376.98	borne
102	482458.45	159377.03	non matérialisé


Tous les points sont rattachés au système Lambert III

**XMGE - SARL de Géomètres-Experts Associés**  
**Marc GIRARDIN - Géomètre-Expert Foncier ESGT**  
 Bureau Principal : 51 rue Montablon - 32500 FLEURANCE.  
 Tél : 05.62.06.22.31 - Fax: 05.62.06.27.06.  
 E-Mail: m.girardin@xmge.com  
 Bureau Secondaire : 28 rue Raspail - 32000 AUCH.  
 Bureau Secondaire : 8, avenue des Acan et Toe - 32100 CONDOM.  
 Bureau Secondaire : 33 av Edmond Berges - 32190 VIC-FEZENSAC  
 Permanence : 1 av Jean Philippe - 32120 MAUVEZIN

Réalisé le 31/05/2011

Echelle : 1/400

Dossier : F04110\_2011-05-30\_DIV\_TR1-2\_NUM-VENTE.DWG



ORDRE DES  
GÉOMETRES-EXPERTS